







MAPA DE REDEDE PONTOS DE ÁGUA

Legenda



LIMITES ADMINISTRATIVOS

-  Concelho de Castelo Branco
-  Limite de Freguesias
-  Concelhos limítrofes

Classe ponto água

-  A
-  M
-  T

Massas de água

-  Albufeiras
-  Cursos permanente

SISTEMA DE COORDENADAS
ETRS 89 PORTUGAL TM06
PROJEÇÃO: TRANSVERSE MERCATOR
DATUM: ETRS 1989

Elaborada: Janeiro de 2020

FONTE(S): CAOP (2018)
Município



MAPA N.º 2.7

